

## КРАСНОАРМЕЙСКОЕ РАЙОННОЕ СОБРАНИЕ САРАТОВСКОЙ ОБЛАСТИ

### Р Е Ш Е Н И Е

от 26.10.2023 № 109

О внесении изменений в Правила землепользования и застройки Рогаткинского муниципального образования Красноармейского муниципального района Саратовской области

В соответствии со статьёй 32, 33 Градостроительного кодекса РФ, Федеральным законом от 06.10.2003 года № 131-ФЗ «Об общих принципах организации местного самоуправления в Российской Федерации», на основании заключения о результатах публичных слушаний от 06.10.2023г., руководствуясь Уставом Красноармейского муниципального района Саратовской области, Красноармейское районное Собрание **РЕШИЛО:**

1. Внести в Правила землепользования и застройки Рогаткинского муниципального образования, утвержденные решением Красноармейского районного Собрания Саратовской области от 25.12.2012г. № 134 (с изменениями от 29.01.2016 № 06; 31.08.2016 № 72; 23.12.2016 № 56; 21.12.2020 № 81, 02.02.2023г. № 07; 28.03.2022 № 30, 25.05.2023 № 44) следующие изменения:

1.1. Картографический материал проекта правил землепользования и застройки Рогаткинского муниципального образования Красноармейского муниципального района: «Карта функциональных зон», «Карта зон с особыми условиями использования территории», утвердить в новой редакции, согласно приложению № 1;

1.2. Текстовую часть правил землепользования и застройки Рогаткинского муниципального образования Красноармейского муниципального района изложить в новой редакции согласно приложению.

1.3. Утвердить материал описания координат характерных точек территориальных границ функциональных зон населенных пунктов в системе координат, используемой для ведения Единого государственного реестра недвижимости, согласно приложению.

2. Считать утратившим силу Решение Красноармейского районного Собрания Саратовской области:

- от 29.01.2016 №06 «Об изменении правил землепользования и застройки Рогаткинского муниципального образования Красноармейского муниципального района Саратовской области»;
- от 31.08.2016 № 72 «О внесении изменений в Правила землепользования и застройки Рогаткинского муниципального образования Красноармейского муниципального района»;
- от 23.12.2016 № 56 «О внесении изменений в Правила землепользования и застройки Рогаткинского муниципального образования Красноармейского муниципального района»;
- от 21.12.2020 №81 «О внесении изменений в Правила землепользования и застройки Рогаткинского муниципального образования Красноармейского муниципального района»;
- от 28.03.2022 №30 «О внесении изменений в Правила землепользования и застройки Рогаткинского муниципального образования Красноармейского муниципального района»;
- от 07.07.2023 №07 «О внесении изменений в Правила землепользования и застройки Рогаткинского муниципального образования Красноармейского муниципального района»;
- 25.05.2023 №44 «Об утверждении внесенных изменений в Правила землепользования и застройки Рогаткинского муниципального образования Красноармейского муниципального района».

3. Опубликовать настоящее решение, путем размещения на официальном сайте администрации Красноармейского муниципального района Саратовской области в информационно телекоммуникационной сети «Интернет».

4. Настоящее решение вступает в силу с момента его официального опубликования (обнародования).

Председатель Красноармейского  
районного Собрания

Секретарь Красноармейского  
районного Собрания

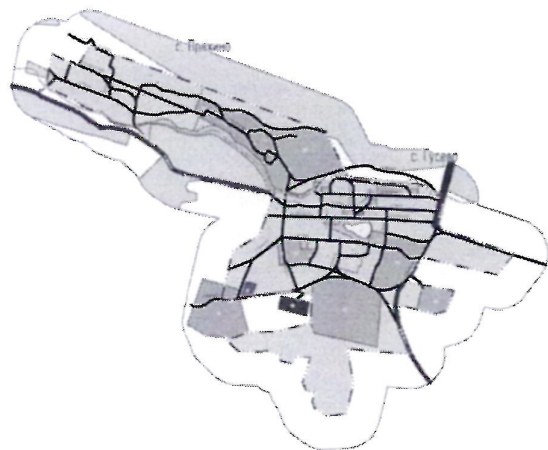


Л.В. Герасимова

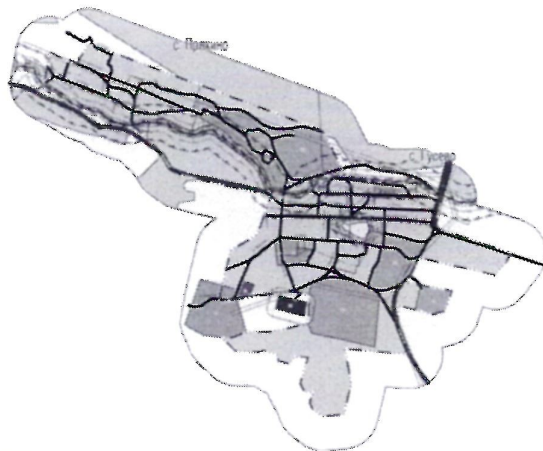
А.В.Кузьменко

**ПРАВИЛА ЗЕМЛЕПОЛЬЗОВАНИЯ И ЗАСТРОЙКИ РОГАТКИНСКОГО МУНИЦИПАЛЬНОГО ОБРАЗОВАНИЯ  
КРАСНОАРМЕЙСКОГО МУНИЦИПАЛЬНОГО РАЙОНА САРАТОВСКОЙ ОБЛАСТИ**

"КАРТА ГРАДОСТРОИТЕЛЬНОГО ЗОНИРОВАНИЯ"



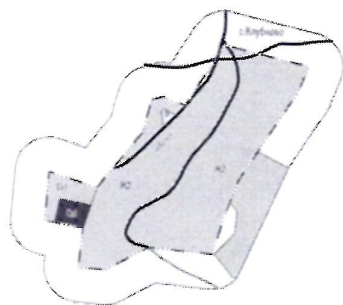
"КАРТА ГРАНИЦ ЗОН С ОСОБЫМИ УСЛОВИЯМИ ИСПОЛЬЗОВАНИЯ ТЕРРИТОРИИ"



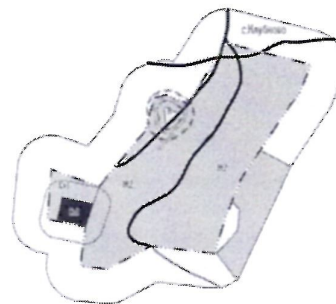
Зеленые обозначения

**ПРАВИЛА ЗЕМЛЕПОЛЬЗОВАНИЯ И ЗАСТРОЙКИ РОГАТКИНСКОГО МУНИЦИПАЛЬНОГО ОБРАЗОВАНИЯ  
КРАСНОАРМЕЙСКОГО МУНИЦИПАЛЬНОГО РАЙОНА САРАТОВСКОЙ ОБЛАСТИ  
С. КЛУБКОВО**

"КАРТА ГРАДОСТРОИТЕЛЬНОГО ЗОНИРОВАНИЯ"

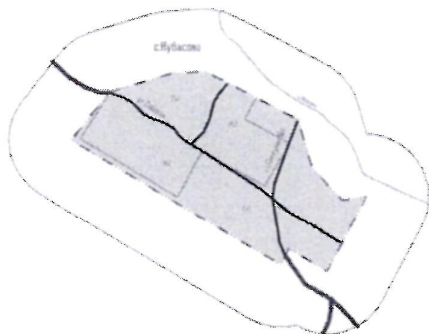


"КАРТА ГРАНИЦ ЗОН С ОСОБЫМИ УСЛОВИЯМИ ИСПОЛЬЗОВАНИЯ ТЕРРИТОРИИ"

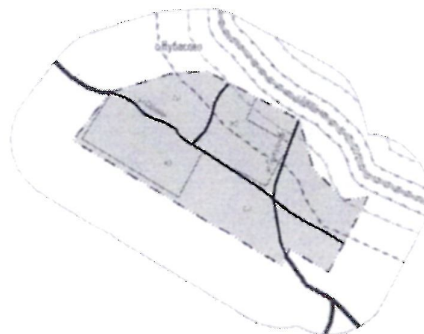


**ПРАВИЛА ЗЕМЛЕПОЛЬЗОВАНИЯ И ЗАСТРОЙКИ РОГАТКИНСКОГО МУНИЦИПАЛЬНОГО ОБРАЗОВАНИЯ  
КРАСНОАРМЕЙСКОГО МУНИЦИПАЛЬНОГО РАЙОНА САРАТОВСКОЙ ОБЛАСТИ  
С. КУБАСОВО**

"КАРТА ГРАДОСТРОИТЕЛЬНОГО ЗОНИРОВАНИЯ"

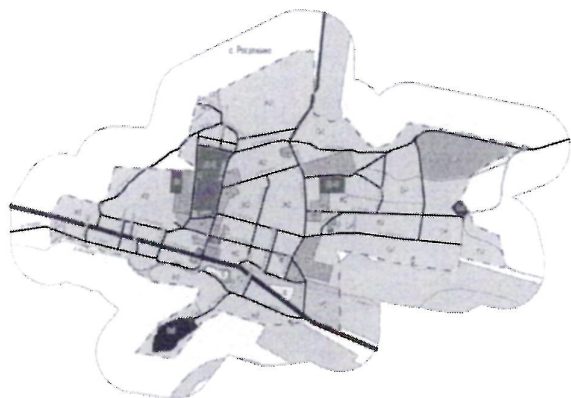


"КАРТА ГРАНИЦ ЗОН С ОСОБЫМИ УСЛОВИЯМИ ИСПОЛЬЗОВАНИЯ ТЕРРИТОРИИ"



ПЛАНЫ ЗЕМЛЕПОЛЬЗОВАНИЯ И ЗАСТРОЙКИ РОГАТКИНСКОГО МУНИЦИПАЛЬНОГО ОБРАЗОВАНИЯ  
КРАСНОАРМЯНСКОГО МУНИЦИПАЛЬНОГО РАЙОНА САРАТОВСКОЙ ОБЛАСТИ  
С. РОГАТКИНО

"ПЛАТ ГРАЖДАНСКОГО КОМУНИКАЦИИ"



"ПЛАТ ГРАНИЦ ЗОН С ОСОБЫМИ УСЛОВИЯМИ ИСПОЛЬЗОВАНИЯ ТЕРРИТОРИИ"

